




องค์การบริหารส่วนตำบล เกษมทรัพย์
อำเภอปักธงชัย จังหวัดนครราชสีมา



แผนส่งเสริมการท่องเที่ยว
องค์การบริหารส่วนตำบลเกษมทรัพย์
ประจำปี ๒๕๖๕

จัดทำโดย

กองการศึกษา ศาสนาและวัฒนธรรม
สังกัดองค์การบริหารส่วนตำบลเกษมทรัพย์
อำเภอปักธงชัย จังหวัดนครราชสีมา



คำนำ

นโยบายในการพัฒนาบริการและส่งเสริมการท่องเที่ยวเพื่อให้ประเทศไทยเป็นศูนย์กลางการท่องเที่ยวแห่งเอเชีย โดยกำหนดเป้าหมายหลักในการพัฒนาด้านสาธารณสุขปลอดภัย สาธารณสุขพื้นฐาน การเข้าถึงแหล่งท่องเที่ยว รูปแบบการท่องเที่ยวที่หลากหลาย การเสนอวัฒนธรรมไทยที่เป็นเอกลักษณ์ การกำหนดมาตรฐานความปลอดภัยแก่นักท่องเที่ยว ซึ่งเป้าหมายดังกล่าวมีความจำเป็นต้องอาศัยความร่วมมือจากทุกฝ่าย เพื่อส่งเสริมให้การท่องเที่ยวของไทยได้พัฒนาอย่างเต็มศักยภาพ และบรรลุเป้าหมายได้ประโยชน์ด้วยกันทุกฝ่ายและมีความยั่งยืน นโยบายดังกล่าวมีความสำคัญต่อการส่งเสริมการท่องเที่ยวทุกระดับ โดยเฉพาะ ในระดับท้องถิ่น ประกอบกับแผนการกระจายอำนาจให้แก่องค์กรปกครองส่วนท้องถิ่นได้ กำหนดให้การท่องเที่ยวแห่งประเทศไทยถ่ายโอนภารกิจด้านการท่องเที่ยวให้แก่องค์กรปกครองส่วนท้องถิ่น และนอกจากนี้งานด้านการส่งเสริมการท่องเที่ยวยังเป็นภารกิจตามอำนาจหน้าที่ขององค์กรปกครองส่วนท้องถิ่นตามที่กฎหมายกำหนด องค์กรปกครองส่วนท้องถิ่น ซึ่งมีแหล่งท่องเที่ยวและกิจกรรมด้านการท่องเที่ยว ควรมีแนวทางในการดำเนินการเพื่อให้เกิดประโยชน์สูงสุดต่อชุมชนและการท่องเที่ยวโดยรวมของประเทศ โดยยึดหลักการส่งเสริมการท่องเที่ยวตามที่การท่องเที่ยวแห่งประเทศไทยใช้เป็นแนวทางและแนวปฏิบัติในการดำเนินงานด้านการท่องเที่ยว

กองการศึกษา ศาสนาและวัฒนธรรม องค์กรบริหารส่วนตำบลเกษมทรัพย์ เห็นว่าการจัดทำแผนส่งเสริมการท่องเที่ยวขององค์กรบริหารส่วนตำบลเกษมทรัพย์ เป็นสิ่งสำคัญที่องค์กรปกครองส่วนท้องถิ่นพึงกระทำ เพื่อเป็นการพัฒนาและส่งเสริมการท่องเที่ยวเป็นไปในทิศทางที่ถูกต้องและเหมาะสม ซึ่งต้องมีการวางแผนอย่างเป็นระบบ จากนั้นก็นำแผนงานและโครงการไปสู่การปฏิบัติ โดยมีการกำกับดูแลติดตามจนบรรลุวัตถุประสงค์ที่กำหนดไว้ จึงได้จัดทำแผนส่งเสริมการท่องเที่ยว ประจำปีงบประมาณ พ.ศ. ๒๕๖๑ ขึ้น

คณะผู้จัดทำ

กองการศึกษา ศาสนาและวัฒนธรรม
องค์กรบริหารส่วนตำบลเกษมทรัพย์

สารบัญ

เรื่อง	หน้า
คำนำ	
สารบัญ	
บทที่ ๑ สภาพทั่วไปและข้อมูลพื้นฐาน	
๑. ด้านกายภาพ	๑
๒. ด้านการเมือง/การปกครอง	๔
๓. ประชากร	๔
๔. สภาพทางสังคม	๖
๕. ระบบบริการพื้นฐาน	๗
๖. ระบบเศรษฐกิจ	๗
๗. เศรษฐกิจพอเพียง	๘
๘. ศาสนา/ประเพณี/วัฒนธรรม	๑๐
๙. ทรัพยากรธรรมชาติ	๑๑
๑๐. ศักยภาพตำบล	๑๑
๑๑. โครงสร้างองค์กร	๑๑
บทที่ ๒ การวิเคราะห์ศักยภาพและเป้าหมายการท่องเที่ยว	๑๙
บทที่ ๓ แผนส่งเสริมการท่องเที่ยว	๒๓

บทที่ ๑ สภาพทั่วไปและข้อมูลพื้นฐาน

ส่วนที่ ๑ สภาพทั่วไปและข้อมูลพื้นฐาน

๑.ด้านกายภาพ

๑.๑ ที่ตั้งของหมู่บ้านหรือชุมชนหรือตำบล

๑.๑.๑ ที่ตั้ง

ตำบลเกษมทรัพย์ ตั้งอยู่บนที่ราบสูงโคราช ระหว่างบริเวณเส้นละติจูด ๑๔-๑๕ องศาเหนือ ลองติจูด ๑๐๒-๑๐๓ องศาตะวันออก อยู่สูงจากระดับน้ำทะเลปานกลาง ๒๐๐-๒๒๓ เมตรบริเวณตอนกลาง ค่อนไปทางทิศตะวันออกของพื้นที่อำเภอปักธงชัย ซึ่งอยู่ห่างจากที่ว่าการอำเภอปักธงชัย มาทางทิศใต้ ระยะทางประมาณ ๑๐ กิโลเมตร มีสำนักงานตั้งอยู่เลขที่ ๓๕ หมู่ที่ ๑ บ้านหนองศาลา ตำบลเกษมทรัพย์ อำเภอปักธงชัย จังหวัดนครราชสีมา

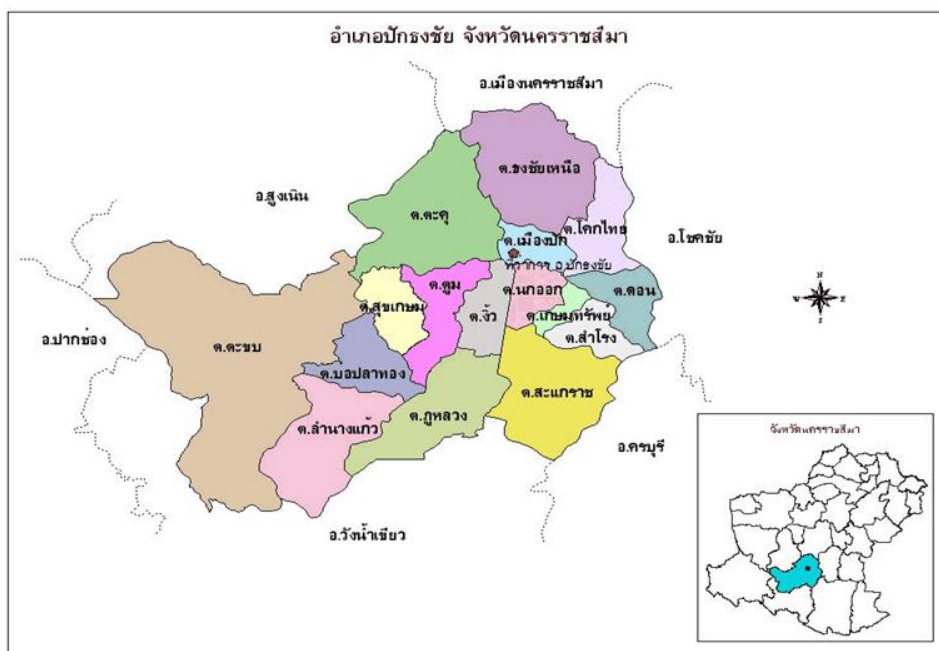
๑.๑.๒ อาณาเขตพื้นที่ติดต่อ

ทิศเหนือ ติดต่อกับเขตตำบลนกออก และตำบลดอน อำเภอปักธงชัย จังหวัดนครราชสีมา
ทิศตะวันออก ติดต่อกับเขตตำบลดอน อำเภอปักธงชัย จังหวัดนครราชสีมา

ทิศใต้ ติดต่อกับเขตตำบลสำโรง และตำบลสะแกราช อำเภอปักธงชัย จังหวัดนครราชสีมา

ทิศตะวันตก ติดต่อกับเขตตำบลนกออกและตำบลสะแกราช อำเภอปักธงชัย จังหวัด

นครราชสีมา



รูปที่ ๑.๑ แสดงแผนที่อำเภอปักธงชัย

๑.๑.๓ แนวเขตพื้นที่

๑.ด้านทิศเหนือ

ติดต่อกับเขตตำบลนกออก และตำบลดอน อำเภอปักธงชัย จังหวัดนครราชสีมา โดยมีแนวเขตเริ่มต้นจากตรงบริเวณติดต่อเขตบ้านหนองไผ่ หมู่ที่ ๘ ตำบลจิ้ว อำเภอปักธงชัย จังหวัดนครราชสีมา บริเวณพิกัด อาร์เอส ๘๐๐๒๓๐ ไปทางทิศตะวันออก โดยถือกึ่งกลางคลองลำพระเพลิงเป็นแนวแบ่งเขต สิ้นสุดตรงบริเวณเขตตำบลดอน อำเภอปักธงชัย จังหวัดนครราชสีมา ระหว่างคลองลำพระเพลิงและคลองลำเชียงสา ไหมมาบรรจบกันตรงบริเวณบ้านห้วย บริเวณพิกัด เอสบี ๘๗๐๒๕๓ ระยะทางยาวประมาณ ๘ กิโลเมตร

๒.ด้านทิศตะวันออก

ติดต่อเขตตำบลดอน อำเภอบึงกรวย จังหวัดนครราชสีมา โดยมีแนวเขตเริ่มต้นจากตรงบริเวณบ้านห้วย บริเวณพิกัด เอสบี ๘๗๐๒๕๓ ไปทางทิศใต้ ตามแนวกิ่งกลางคลองลำพระเพลิง เป็นแนวแบ่งเขตสิ้นสุดที่แนวแบ่งเขตบ้านคลองตาวัง ตำบลดอน อำเภอบึงกรวย จังหวัดนครราชสีมา โดยมีกิ่งกลาง เหมือนลำพระเพลิงเป็นแนวแบ่งเขต บริเวณพิกัด เอสบี ๘๕๓๒๓๗ ระยะทางยาวประมาณ ๒ กิโลเมตร

๓.ด้านทิศใต้

ติดต่อเขตตำบลสำโรง อำเภอบึงกรวย จังหวัดนครราชสีมา โดยมีแนวเขตเริ่มต้นกึ่งกลางเหมือนลำพระเพลิง ตรงบริเวณพิกัด เอสบี ๘๕๓๒๓๗ (แนวเขตหมู่บ้านคลองตาวัง ตำบลดอน อำเภอบึงกรวย จังหวัดนครราชสีมา) ไปทางทิศตะวันตก ตามคลองลำเชียงสา โดยถือกึ่งกลางคลองลำเชียงสา วกไปทางทิศใต้ถึงฝายทำนบมะค่า ตรงไปถึงคลองลำค่างพลู บริเวณพิกัด เอสบี ๘๔๖๒๒๔ แล้วตรงไปทางทิศตะวันตก ตามคลองลำเชียงสา สิ้นสุดที่เขตตำบลสะแกราช (บริเวณฝายทำนบดินฝายน้อย) บริเวณพิกัด เอสบี ๘๒๔๒๑๔ ระยะทางยาวประมาณ ๑.๑ กิโลเมตร เป็นแนวแบ่งเขต

๔.ด้านทิศตะวันตก

ติดต่อกับเขตเทศบาลตำบลนกออก และตำบลสะแกราช อำเภอบึงกรวย จังหวัดนครราชสีมา โดยมีแนวเขตเริ่มต้นจากบริเวณฝายทำนบดินฝายน้อย บริเวณพิกัด เอสบี ๘๒๔๒๑๔ ไปทางทิศเหนือตามทางเกวียน สิ้นสุดเขตเทศบาลตำบลนกออก และเขตบ้านหนองไผ่ หมู่ที่ ๘ ตำบลจิว อำเภอบึงกรวย จังหวัดนครราชสีมา บริเวณพิกัด อาร์เอส ๘๐๐๒๓๐ ระยะทางยาวประมาณ ๒ กิโลเมตร

๑.๒ ลักษณะภูมิประเทศ

ลักษณะภูมิประเทศของตำบลเกษมทรัพย์อำเภอบึงกรวย จังหวัดนครราชสีมา มีลักษณะสภาพพื้นที่เป็นแบบราบเรียบถึงลูกคลื่นลอนลาดเล็กน้อยมีความลาดชัน ๐-๕ เปอร์เซ็นต์และอยู่สูงจากระดับน้ำทะเลปานกลาง ประมาณ ๒๐๐-๒๒๓ เมตร

๑.๓ ลักษณะภูมิอากาศ

ลักษณะอากาศทั่วไปอยู่ภายใต้อิทธิพลของลมมรสุมที่พัดประจำเป็นฤดูกาลมี ๒ ชนิด ได้แก่ ลมมรสุมตะวันออกเฉียงเหนือโดยเริ่มตั้งแต่ประมาณกลางเดือนตุลาคม ถึงเดือนกุมภาพันธ์ ลมมรสุมนี้มีแหล่งกำเนิดมาจากบริเวณความกดอากาศสูงในซีกโลกเหนือแถบ

ประเทศมองโกเลียและประเทศจีน จะพัดพาเอามวลอากาศเย็นและแห้งแล้งส่วนลมมรสุมอีกชนิดหนึ่ง คือ ลมมรสุมตะวันออกเฉียงใต้โดยเริ่มตั้งแต่กลางเดือนพฤษภาคม ถึงกลางเดือนตุลาคม ซึ่งพัดออกจากศูนย์กลางเป็นลมตะวันออกเฉียงใต้ และเปลี่ยนเป็นลมตะวันตกเฉียงใต้ เมื่อพัดข้ามเส้นศูนย์สูตรซึ่งจะพัดเอามวลอากาศชื้นจากมหาสมุทรอินเดียมาสู่ประเทศไทย มีผลทำให้บริเวณตำบลเกษมทรัพย์มีเมฆมากอากาศชุ่มชื้นและมีฝนตกชุกทั่วไป ฤดูกาลของตำบลเกษมทรัพย์ โดยทั่วไปแล้วเมื่อพิจารณาตามลักษณะลมฟ้าอากาศของประเทศไทยแบ่งออกได้เป็น ๓ ฤดู ดังนี้

๑.ฤดูหนาว

เริ่มตั้งแต่กลางเดือนตุลาคม ถึงเดือนกุมภาพันธ์ ระยะเวลานี้เป็นช่วงที่ได้รับอิทธิพลจากลมมรสุมตะวันออกเฉียงเหนือปกคลุมตำบลเกษมทรัพย์ในช่วงกลางเดือนตุลาคมนานราว ๑-๒ สัปดาห์ เป็นช่วงเปลี่ยนฤดูกาลจากฤดูฝนเป็นฤดูหนาว อากาศแปรปรวนไม่แน่นอนอาจเริ่มมีอากาศเย็น หรืออาจยังมีฝนฟ้าคะนอง ซึ่งในบางปีฤดูหนาวอาจเริ่มต้นช้ากว่ากำหนด ทั้งนี้ขึ้นอยู่กับความกดอากาศสูงจากประเทศจีนที่แผ่ลงมาปกคลุมมีผลทำให้เกิดภาวะอากาศหนาวเย็นและแห้งแล้ง

๒.ฤดูร้อน

เริ่มต้นตั้งแต่กลางเดือนกุมภาพันธ์ถึงกลางเดือนพฤษภาคมซึ่งเป็นช่วงเปลี่ยนจากลมมรสุมตะวันออกเฉียงเหนือเป็นมรสุมตะวันตกเฉียงใต้ และเป็นระยะที่ซิวโลกเหนือหันเข้าหาดวงอาทิตย์ โดยเฉพาะเดือนเมษายน บริเวณตำบลเกษมทรัพย์ ดวงอาทิตย์อยู่ตรงศีรษะในเวลาเที่ยงวัน ทำให้ได้รับความร้อนจากดวงอาทิตย์เต็มที่ สภาวะอากาศจึงร้อนอบอ้าวทั่วไป ในฤดูนี้แม้ว่าโดยทั่วไปจะมีอากาศร้อนและแห้งแล้ง แต่บางครั้งอาจมีมวลอากาศเย็นจากประเทศจีนแผ่ลงมาปกคลุมถึงประเทศไทยตอนบน ทำให้เกิดการปะทะกันของมวลอากาศเย็นกับมวลอากาศเย็นกับมวลอากาศร้อนที่ปกคลุมอยู่ก่อนแล้ว ซึ่งก่อให้เกิดพายุฝนฟ้าคะนองและลมกระโชกแรงหรืออาจมีลูกเห็บตกก่อให้เกิดความเสียหายได้พายุฝนฟ้าคะนองที่เกิดขึ้นในฤดูนี้มักเรียกอีกอย่างหนึ่งว่าพายุฤดูร้อน

๓.ฤดูฝน

เริ่มตั้งแต่เดือนพฤษภาคมถึงกลางเดือนตุลาคม เป็นช่วงที่ลมมรสุมตะวันตกเฉียงใต้ ซึ่งเป็นลมร้อนและชื้น จากมหาสมุทรอินเดีย พัดปกคลุมประเทศไทย และร่องความกดอากาศต่ำ (ร่องฝน) ที่พาดผ่านบริเวณภาคใต้ของประเทศไทย และจะเลื่อนขึ้นมาพาดผ่านบริเวณประเทศไทยตอนบน ทำให้ตำบลเกษมทรัพย์มีฝนตกชุกทั่วไป และประมาณปลายเดือนมิถุนายนร่องความกดอากาศต่ำ (ร่องฝน) จะพาดผ่านบริเวณประเทศจีนตอนใต้ ทำให้ฝนลดลงระยะหนึ่ง และเรียกว่าฝนทิ้งช่วงซึ่งอาจนานประมาณ ๑-๒ สัปดาห์ หรือบางปีอาจเกิดขึ้นรุนแรง และมีฝนน้อยนานนับเดือนในเดือนกรกฎาคมปกติร่องความกดอากาศ (ร่องฝน) จะเลื่อนกลับลงมาทางใต้พาดผ่านบริเวณตำบลเกษมทรัพย์อีกครั้งหนึ่งทำให้มีฝนตกชุกต่อเนื่องอีกจนกระทั่งมรสุมตะวันออกเฉียงเหนือพัดเข้ามาปกคลุมแทนที่มรสุมตะวันตกเฉียงใต้ประมาณกลางเดือนตุลาคม ทำให้เกิดอากาศเย็นและมีฝนลดลง

๑.๔ ลักษณะของดิน

ตำบลเกษมทรัพย์ มีลักษณะของดินเป็นร่วนปนทราย

๑.๕ ลักษณะของแหล่งน้ำ

๑.๕.๑ แหล่งน้ำธรรมชาติ ที่ไหลผ่านพื้นที่ตำบลเกษมทรัพย์มีลักษณะเป็นลำน้ำ ลำห้วย ส่วนใหญ่จะเป็นลำคลองสาขาที่แตกออกมาจากลำน้ำสายหลัก ที่สำคัญมีดังนี้

๑. ลำเชียงสา มีทิศทางการไหลจากทิศตะวันตก ไปสู่ทิศตะวันออก
๒. ลำพระเพลิง มีทิศทางการไหลจากทิศตะวันตก ไปสู่ทิศตะวันออก
๓. คลองค้ำพลูเป็นคลองน้ำสาขาของห้วยลำเชียงสา และเป็นแนวแบ่งเขตตำบลระหว่างตำบลเกษมทรัพย์และตำบลสำโรง

๔. คลองทุ่งงามเป็นคลองน้ำสาขาของห้วยลำพระเพลิง และรับน้ำจากบริเวณพื้นที่เกษตรกรรมเขตพื้นที่ชลประทานลำพระเพลิง โดยเริ่มจากบริเวณบ้านตะคร้อ หมู่ที่ ๙ ตำบลเกษมทรัพย์ และสิ้นสุดบริเวณบ้านคลองตาวัง ตำบลดอน

๑.๕.๒ แหล่งน้ำที่สร้างขึ้น

๑. เขื่อนทุ่งลิ เป็นเขื่อนชลประทานคอนกรีต โดยแยกจากฝายบ้านปรางค์ห้วยลำพระเพลิง บริเวณบ้านปรางค์ ตำบลนกกอก สิ้นสุดที่สระน้ำบึงหนองศาลา ตำบลเกษมทรัพย์
๒. เขื่อนตาดคอนกรีต บ้านปอนางเหริญเป็นเขื่อนคอนกรีต โดยแยกจากฝายใหญ่ลำเชียงสาและสิ้นสุดที่คลองค้ำพลูดำเนินการก่อสร้างโดยองค์การบริหารส่วนจังหวัดนครราชสีมา
๓. สระน้ำบึงหนองศาลา ลักษณะเป็นบึงน้ำขนาดใหญ่ เนื้อที่ประมาณ ๗๐ ไร่ โดยใช้เป็นแหล่งน้ำดิบ ในการผลิตน้ำประปาหมู่บ้าน
๔. สระน้ำหนองม่วง ลักษณะเป็นบึงน้ำขนาดใหญ่ เนื้อที่ประมาณ ๙๕ ไร่ โดยใช้เป็นแหล่งน้ำดิบ ในการผลิตน้ำประปาหมู่บ้าน

๒.ด้านการเมือง/การปกครอง

๒.๑ เขตการปกครอง

ตำบลเกษมทรัพย์ ได้แยกจากตำบลสำโรง อำเภอปักธงชัย จังหวัดนครราชสีมา เมื่อวันที่ ๑๐ สิงหาคม ๒๕๓๒ โดยประกาศกระทรวงมหาดไทย ณ วันที่ ๒๗ กรกฎาคม ๒๕๓๒ และได้ยกฐานะเป็นองค์การบริหารส่วนตำบลเมื่อวันที่ ๒๓ กุมภาพันธ์ ๒๕๔๐ โดยให้มีเขตการปกครอง รวม ๙ หมู่บ้าน ดังนี้

หมู่ที่	ชื่อบ้าน	ชื่อผู้ใหญ่บ้าน	จำนวนครัวเรือน
๑	บ้านหนองศาลา	นายเสนาะ รอดประเสริฐ	๑๔๗
๒	บ้านเกษม	นายสายฝน อรรคฮาด	๙๙
๓	บ้านท่าเยี่ยม	นายสัญญา แดงเกษม	๕๗
๔	บ้านหลุมข้าว	นายวันชัย ลินจังหวีด	๑๒๘
๕	บ้านแก่นางเหริญ	นายสมทบ ประสบสุข	๒๑๓
๖	บ้านปอนางเหริญ	นางสุดใจ สวนสระน้อย	๗๖
๗	บ้านโคกนางเหริญ	นางจำปา เครือศรี (กำนัน)	๒๑๘
๘	บ้านดอนมะเฟือง	นางสัตตมกล สุขตะคุ	๙๔
๙	บ้านตะคร้อ	นายปิยะ เดชจังหวีด	๙๒
รวม			๑,๑๒๔

๒.๒ การเลือกตั้ง

องค์การบริหารส่วนตำบลเกษมทรัพย์ แบ่งเขตการเลือกตั้งเป็น จำนวน ๑ เขต ๙ หน่วย การเลือกตั้งผู้บริหารและสมาชิกสภาองค์การบริหารส่วนตำบล ตามพระราชบัญญัติสภาตำบลและองค์การบริหารส่วนตำบล พ.ศ.๒๕๓๗ และที่แก้ไขเพิ่มเติมถึงปัจจุบัน มีจำนวน ๙ หมู่บ้าน หากมีการเลือกตั้งในครั้งหน้า จะมีผู้บริหารท้องถิ่น (นายกองค์การบริหารส่วนตำบล) จำนวน ๑ คน จะมีการเลือกตั้งสภาองค์การบริหารส่วนตำบล หมู่บ้านละ ๑ คน ๙ หมู่บ้าน รวมเป็น ๙ คน

๓. ประชากร

๓.๑ ข้อมูลเกี่ยวกับประชากร

ประชากรทั้งสิ้น จำนวน ๓,๕๗๙ คน แยกเป็นชาย ๑,๗๒๒ คน หญิง ๑,๘๕๗ คน

หมู่ที่	หมู่บ้าน	จำนวนครัวเรือน	ประชากร		รวม(คน)
			ชาย (คน)	หญิง (คน)	
๑	บ้านหนองศาลา	๑๔๗	๒๓๕	๒๔๓	๕๐๕
๒	บ้านเกษม	๙๙	๑๗๑	๑๘๙	๓๖๖
๓	บ้านท่าเยี่ยม	๕๗	๗๗	๙๔	๑๗๑
๔	บ้านหลุมข้าว	๑๒๘	๒๐๙	๒๒๖	๔๓๗
๕	บ้านแก่นางเหริญ	๒๑๓	๓๑๘	๓๔๓	๖๖๑
๖	บ้านปอนางเหริญ	๗๖	๑๒๒	๑๒๒	๒๔๑
๗	บ้านโคกนางเหริญ	๒๑๘	๓๑๖	๓๔๖	๖๖๒
๘	บ้านดอนมะเฟือง	๙๔	๑๕๓	๑๖๐	๓๑๐
๙	บ้านตะคร้อ	๙๒	๑๒๑	๑๓๔	๒๕๕
รวม		๑,๑๒๔	๑,๗๒๒	๑,๘๕๗	๓,๖๖๕

๓.๒ ช่วงอายุและจำนวนประชากร

จำนวน ประชากรแยก ตามเกณฑ์อายุ	หมู่ ๑			หมู่ ๒			หมู่ ๓		
	ชาย	หญิง	รวม	ชาย	หญิง	รวม	ชาย	หญิง	รวม
บุคคลที่ทำบัตร ประจำตัว ประชาชน	๓	๒	๕	๓	๑	๔	๑	๐	๑
บุคคลที่มีสิทธิ เลือกตั้งอายุ ๑๕ ปี	๒๑๔	๒๐๗	๔๒๑	๑๔๒	๑๖๗	๓๐๙	๖๑	๘๔	๑๔๕
บุคคลที่มีสิทธิ เลือกตั้งอายุ ๑๘ ปี	๒๐๔	๑๙๘	๔๐๒	๑๓๗	๑๖๑	๒๙๘	๕๙	๘๐	๑๓๙
บุคคลที่มีสิทธิ เลือกตั้งอายุ ๒๐ ปี	๑๙๖	๑๙๑	๓๘๗	๑๓๕	๑๕๕	๒๙๐	๕๙	๗๗	๑๓๖
บุคคลที่ต้องขึ้น ทะเบียนทหาร	๔	๐	๔	๒	๐	๒	๐	๐	๐
บุคคลที่ต้องเข้า รับการเกณฑ์ ทหาร	๔	๐	๔	๘	๐	๘	๒	๐	๒

จำนวน ประชากรแยก ตามเกณฑ์อายุ	หมู่ ๔			หมู่ ๕			หมู่ ๖		
	ชาย	หญิง	รวม	ชาย	หญิง	รวม	ชาย	หญิง	รวม
บุคคลที่ทำบัตร ประจำตัว ประชาชน	๒	๔	๖	๔	๔	๘	๐	๓	๓
บุคคลที่มีสิทธิ เลือกตั้งอายุ ๑๕ ปี	๑๖๐	๒๐๒	๓๖๒	๒๗๙	๒๖๙	๕๔๘	๙๗	๑๐๙	๒๐๖
บุคคลที่มีสิทธิ เลือกตั้งอายุ ๑๘ ปี	๑๕๒	๑๙๗	๓๔๙	๒๖๘	๒๕๙	๕๒๗	๙๒	๑๐๖	๑๙๘
บุคคลที่มีสิทธิ เลือกตั้งอายุ ๒๐ ปี	๑๔๔	๑๙๓	๓๓๗	๒๖๒	๒๕๒	๕๑๔	๘๖	๑๐๕	๑๙๑
บุคคลที่ต้องขึ้น ทะเบียนทหาร	๑	๐	๑	๔	๐	๔	๑	๐	๑

บุคคลที่ต้องเข้ารับการรักษา	๑	๐	๑	๕	๐	๕	๒	๐	๒
-----------------------------	---	---	---	---	---	---	---	---	---

จำนวนประชากรแยกตามเกณฑ์อายุ	หมู่ ๗			หมู่ ๘			หมู่ ๙		
	ชาย	หญิง	รวม	ชาย	หญิง	รวม	ชาย	หญิง	รวม
บุคคลที่ทำบัตรประจำตัวประชาชน	๔	๓	๗	๓	๒	๕	๑	๒	๓
บุคคลที่มีสิทธิเลือกตั้งอายุ ๑๕ ปี	๒๖๙	๒๙๔	๕๖๓	๑๒๗	๑๒๕	๒๕๒	๑๑๓	๑๑๐	๒๒๓
บุคคลที่มีสิทธิเลือกตั้งอายุ ๑๘ ปี	๒๕๔	๒๘๗	๕๔๑	๑๑๗	๑๑๙	๒๓๖	๑๐๙	๑๐๘	๒๑๗
บุคคลที่มีสิทธิเลือกตั้งอายุ ๒๐ ปี	๒๔๗	๒๘๑	๕๒๘	๑๑๔	๑๑๔	๒๒๘	๑๐๕	๑๐๕	๒๑๐
บุคคลที่ต้องขึ้นทะเบียนทหาร	๓	๐	๓	๖	๐	๖	๑	๐	๑
บุคคลที่ต้องเข้ารับการรักษา	๔	๐	๔	๓	๐	๓	๒	๐	๒

๔.สภาพทางสังคม

๔.๑ การศึกษา

ในพื้นที่องค์การบริหารส่วนตำบลเกษมทรัพย์มีสถานศึกษาทั้งหมด ๒ แห่ง โดยแบ่งออกเป็น

๑.ระดับเด็กเล็กก่อนวัยเรียน การพัฒนาการสำหรับเด็กเล็กก่อนวัยเรียนในเขตตำบลเกษมทรัพย์มีสถานศึกษา

ก่อนวัยเรียน จำนวน ๑ แห่ง ซึ่งได้แก่ ศูนย์พัฒนาเด็กเล็กองค์การบริหารส่วนตำบลเกษมทรัพย์

-ศูนย์พัฒนาเด็กเล็ก อบต.เกษมทรัพย์ จำนวนนักเรียน ๓๕ คน

๒.ระดับประถมศึกษา มีโรงเรียนประถมศึกษา ๒ แห่ง ได้แก่ โรงเรียนวัดหลุมข้าว โรงเรียนบ้านนางเหริญ

-โรงเรียนวัดหลุมข้าว จำนวนนักเรียน ๗๕ คน

-โรงเรียนบ้านนางเหริญ จำนวนนักเรียน ๑๓๑ คน

๓.ระดับมัธยมศึกษา (ขยายโอกาส) โรงเรียนวัดหลุมข้าว

-ที่อ่านหนังสือวารสารประจำหมู่บ้าน จำนวน ๓ แห่ง

๑. บ้านหนองศาลา

๒. บ้านหลุมข้าว

๓. บ้านแก่นางเหริญ

๔.๒ สาธารณสุข

-โรงพยาบาลส่งเสริมสุขภาพตำบลเกษมทรัพย์ จำนวน ๒ แห่ง

๑.โรงพยาบาลส่งเสริมสุขภาพบ้านหลุมข้าว

๒.โรงพยาบาลส่งเสริมสุขภาพบ้านางเหริญ

-ศูนย์สาธารณสุขมูลฐานชุมชน จำนวน ๙ แห่ง

๔.๓ ความปลอดภัยในชีวิตและทรัพย์สิน

ในตำบลเกษมทรัพย์ มีสถานีตำรวจ (สายตรวจตำบล) จำนวน ๑ แห่ง ดังนี้

-ตั้งอยู่ที่บ้านโคกนางเหริญ หมู่ที่ ๗ ตำบลเกษมทรัพย์ อำเภอปักธงชัย จังหวัดนครราชสีมา

๕. ระบบบริการพื้นฐาน

๕.๑ การคมนาคมขนส่ง

องค์การบริหารส่วนตำบลเกษมทรัพย์ มีเส้นทางคมนาคมติดต่อระหว่างตำบลและอำเภอ รวมทั้งการคมนาคมภายในตำบลและหมู่บ้าน มีรายละเอียดดังนี้

๕.๒ การไฟฟ้า

การไฟฟ้า มีการขยายเขตจำหน่ายระบบไฟฟ้าเข้าถึงทุกหมู่บ้าน ทุกชุมชน แต่ยังมีครัวเรือน บางส่วนที่ยังไม่มีระบบไฟฟ้าเข้าถึง เนื่องจากครัวเรือนดังกล่าวได้มีการขยายตัวออกจากชุมชนแบบกระจาย กระจาย และอยู่ห่างจากชุมชน หากทำการขยายเขตจำหน่ายระบบไฟฟ้าเข้าไป อาจทำให้ภายในชุมชนหลักมี กระแสไฟฟ้าใช้ ไม่เพียงพอ เกิดภาวะที่เรียกว่าไฟตก

๕.๓ การประปา

เนื่องจากตำบลเกษมทรัพย์ ตั้งอยู่ห่างจากการประปาส่วนภูมิภาคอำเภอปักธงชัย ทำให้การ ขยายเขตระบบประปาส่วนภูมิภาคยังไม่ถึง ดังนั้นการใช้น้ำเพื่อการอุปโภคและบริโภค จึงใช้ระบบประปา หมู่บ้าน โดยมีทั้งระบบประปาผิวดินและระบบประปาบาดาล

๕.๔ โทรศัพท์

ในเขตตำบลเกษมทรัพย์ มีการสื่อสารที่สำคัญ ได้แก่ ทางโทรศัพท์บ้านและโทรศัพท์เคลื่อนที่ และมีเครือข่ายของโทรศัพท์เคลื่อนที่ที่ใช้ได้อย่างมีประสิทธิภาพ ได้แก่ AIS,DTAC,TRUE,CAT

๕.๕ ไปรษณีย์/การสื่อสาร/การขนส่ง และวัสดุ ครุภัณฑ์

ที่ทำการไปรษณีย์ที่ใกล้ที่สุด ได้แก่ ไปรษณีย์ปักธงชัย ตั้งอยู่ ตำบลเมืองปัก อำเภอปักธงชัย จังหวัดนครราชสีมา ประมาณ ๑๒ กิโลเมตร

๖. ระบบเศรษฐกิจ

๖.๑ การเกษตร

เนื้อที่การใช้ประโยชน์ที่ดินทางการเกษตรทั้งหมด ตำบลเกษมทรัพย์ ๖,๕๐๐ ไร่ ประชากรใน ตำบลเกษมทรัพย์ส่วนใหญ่ประกอบอาชีพทำการเกษตรกรรม และมีการเลี้ยงสัตว์เพื่อการจำหน่ายควบคู่กันไป เมื่อเกษตรกรว่างเว้นจากการทำเกษตรกรรมจะประกอบอาชีพรับจ้างทั่วไป โดยพื้นที่การเกษตรแยกทั้งหมด ๖,๕๐๐ ไร่ แยกเป็น

- ทำนา	จำนวน	๔,๗๐๕	ไร่
- ทำไร่	จำนวน	๘๗๓	ไร่
- ไม้ผล	จำนวน	๒๐๐	ไร่
- ไม้ยืนต้น	จำนวน	๕๐	ไร่
- พืชผัก	จำนวน	๔๕	ไร่
- อื่นๆ	จำนวน	๖๒๗	ไร่

๖.๒ การประมง

ตำบลเกษมทรัพย์ มีการประมง คือ บ่อเลี้ยงปลา ตั้งอยู่ที่ หมู่ที่ ๒ บ้านเกษม / หมู่ที่ ๔ บ้านหลุมข้าว

๖.๓ การปศุสัตว์

ตำบลเกษมทรัพย์ มีการปศุสัตว์ คือ การเลี้ยงโค และการเลี้ยงสุกรในบางหมู่บ้าน

๖.๔ การบริการ

- ปั้มน้ำมัน	จำนวน	๒	แห่ง (ปั้มนหยอดเหรียญ)
- โรงงานอุตสาหกรรม	จำนวน	๒	แห่ง
- โรงเรียน	จำนวน	๑๐	แห่ง
- ร้านตัดผม	จำนวน	๓	แห่ง
- ร้านซ่อมรถ	จำนวน	๔	แห่ง
- รับซื้อขยะ	จำนวน	๑	แห่ง

๖.๕ การพาณิชย์/กลุ่มอาชีพ

- กลุ่มอาชีพทำดอกไม้จันทน์	จำนวน	๑	กลุ่ม
- กลุ่มอาชีพทำแหนมหมู	จำนวน	๑	กลุ่ม
- กลุ่มสินค้า OTOP	จำนวน	๑	กลุ่ม
- กลุ่มพริกป่น/พริกแกง/ปลาป่น	จำนวน	๑	กลุ่ม
- กลุ่มไข่เค็ม	จำนวน	๒	กลุ่ม
- กลุ่มปลาสาม	จำนวน	๑	กลุ่ม

๖.๖ แรงงาน

- ประชากรในตำบลเกษมทรัพย์ส่วนใหญ่ประกอบอาชีพทำการเกษตรกรรม และมีการเลี้ยงสัตว์ เพื่อการจำหน่ายควบคู่กันไป เมื่อเกษตรกรว่างเว้นจากการทำเกษตรกรรมจะประกอบอาชีพรับจ้างทั่วไป

๗.เศรษฐกิจพอเพียง (ด้านการเกษตรและแหล่งน้ำ)

๗.๑ ข้อมูลพื้นฐานของหมู่บ้านหรือชุมชน

หมู่บ้าน	ชาย	หญิง	ครัวเรือน	พื้นที่(ไร่)
บ้านหนองศาลา	๒๓๕	๒๔๓	๑๔๗	๒,๗๐๐
บ้านเกษม	๑๗๑	๑๘๙	๙๙	๓๒๐
บ้านท่าเยี่ยม	๗๗	๙๔	๕๗	๒๘
บ้านหลุมข้าว	๒๐๙	๒๒๖	๑๒๘	๗๒๐
บ้านแก่นางเหนือ	๓๑๘	๓๔๓	๒๑๓	๑๒๗๖
บ้านปอนางเหนือ	๑๒๒	๑๒๒	๗๖	๖๐๔
บ้านโคกนางเหนือ	๓๑๖	๓๔๖	๒๑๘	๑๑๑๐
บ้านดอนมะเฟือง	๑๕๓	๑๖๐	๙๔	๔๖๐
บ้านตะคร้อ	๑๒๑	๑๓๔	๙๒	๕๔๓

๗.๒ ข้อมูลด้านการเกษตร

ข้อมูลทางด้านการเกษตร (ทำนา)	ในเขตชลประทาน			นอกเขตชลประทาน		
	จำนวน ครัวเรือน	ต้นทุนเฉลี่ย	ราคาขาย เฉลี่ย	จำนวน ครัวเรือน	ต้นทุนเฉลี่ย	ราคาขาย เฉลี่ย
บ้านดอนมะเฟือง		๐	๐	๕๖	๓,๐๐๐	๔,๐๐๐
บ้านตะคร้อ		๐	๐	๗๐	๓,๐๐๐	๔,๐๐๐
บ้านท่าเยี่ยม		๐	๐	๒๔	๒,๖๕๐	๓,๓๐๐
บ้านปอนางเหนือ		๐	๐	๕๒	๒,๗๕๐	๔,๕๐๐
บ้านหนองศาลา		๐	๐	๕๐	๒,๕๐๐	๓,๘๐๐
บ้านหลุมข้าว		๐	๐	๕๑	๒,๕๐๐	๔,๕๐๐
บ้านแก่นางเหนือ		๐	๐	๖๐	๔,๐๐๐	๕,๐๐๐
บ้านโคกนางเหนือ		๐	๐	๘๔	๑,๗๑๐	๓,๘๕๐
บ้านเกษม		๐	๐	๓๔	๒,๕๖๐	๓,๓๐๐

ข้อมูลทางด้านการเกษตร (ทำไร่)	ในเขตชลประทาน			นอกเขตชลประทาน		
	จำนวน ครัวเรือน	ต้นทุนเฉลี่ย	ราคาขาย เฉลี่ย	จำนวน ครัวเรือน	ต้นทุนเฉลี่ย	ราคาขาย เฉลี่ย
บ้านแก่นางเหนือ	๑๐	๔,๕๐๐	๖,๐๐๐			
บ้านโคกนางเหนือ	๔๗	๒,๘๐๐	๗,๐๐๐	๘	๓,๗๐๐	๘,๐๐๐

๗.๓ ข้อมูลด้านแหล่งน้ำทางการเกษตร

แหล่งน้ำทางการเกษตร (ธรรมชาติ)				
แหล่งน้ำธรรมชาติ	เพียงพอ	ไม่เพียงพอ	ทั่วถึง	ไม่ทั่วถึง
แม่น้ำ	๐	๑	๐	๐
ห้วยลำธาร	๐	๔	๐	๔
คลอง	๒	๐	๐	๐
หนองน้ำ/บึง	๐	๐	๐	๐
น้ำตก	๐	๐	๐	๐

ข้อมูลด้านแหล่งน้ำกิน น้ำใช้ (หรือน้ำเพื่อการอุปโภค-บริโภค)					
แหล่งน้ำกิน	ไม่มี	เพียงพอ	ไม่เพียงพอ	ทั่วถึง	ไม่ทั่วถึง
บ่อบาดาลสาธารณะ	๑	๐	๐	๐	๐
บ่อน้ำตื้นสาธารณะ	๐	๐	๐	๐	๐

๗.๔ ข้อมูลด้านแหล่งน้ำกิน น้ำใช้ (หรือน้ำเพื่อการอุปโภค /บริโภค)

ข้อมูลด้านแหล่งน้ำกิน น้ำใช้ (หรือน้ำเพื่อการอุปโภค-บริโภค)					
แหล่งน้ำกิน	ไม่มี	เพียงพอ	ไม่เพียงพอ	ทั่วถึง	ไม่ทั่วถึง
บ่อบาดาลสาธารณะ					
บ่อน้ำตื้นสาธารณะ					
ประปาหมู่บ้านของ องค์การบริหารส่วน ท้องถิ่น					
ระบบประปา (การ ประปาส่วนภูมิภาค)					
แหล่งน้ำธรรมชาติ					

๘. ศาสนา ประเพณี วัฒนธรรม

๘.๑ การนับถือศาสนา

- ประชาชนส่วนใหญ่นับถือศาสนาพุทธ โดยมีข้อมูลศาสนสถาน ดังนี้
 - ๑.วัด จำนวน ๔ วัด
 - วัดหนองศาลา/วัดหลุมข้าว/วัดป่ามนต์มาวาส/วัดใหญ่นางเหริญ/

วัด/สำนักสงฆ์	ที่ตั้ง/เบอร์ติดต่อ	เจ้าอาวาส
วัดหนองศาลา	หมู่ ๑ บ้านหนองศาลา ต.เกษมทรัพย์	
วัดหลุมข้าว	หมู่ ๔ บ้านหลุมข้าว ต.เกษมทรัพย์	
วัดป่านางเหริญ	หมู่ ๕ บ้านแก่นางเหริญ ต.เกษมทรัพย์	
วัดใหญ่นางเหริญ	หมู่ ๗ บ้านโคกนางเหริญ ต.เกษมทรัพย์	
สำนักสงฆ์ปฏิบัติธรรม	หมู่ ๘ บ้านดอนมะเฟือง ต.เกษมทรัพย์	
สำนักสงฆ์สวนเมตตา ภาวนา	หมู่ ๘ บ้านดอนมะเฟือง ต.เกษมทรัพย์	

๘.๒ ประเพณีและงานประจำปี

วัฒนธรรม ประชาชนในเขตตำบลเกษมทรัพย์ มีขนบธรรมเนียมประเพณีและวัฒนธรรมท้องถิ่นที่ดงามปฏิบัติสืบทอดกันมาเป็นประจำทุกปี ดังนี้

- ๑.งานประเพณีทำบุญวันขึ้นปีใหม่
- ๒.งานประเพณีวันสงกรานต์
- ๓.งานประเพณีแห่เทียนเข้าพรรษา
- ๔.งานประเพณีลอยกระทง
๕. งานประเพณีลอยแพ หมู่ ๖ บ้านปอนางเหริญ
- ๖ งานเทศมหาชาติ หมู่ ๑ ถึง หมู่ ๙

๘.๔ สินค้าพื้นเมืองและของที่ระลึก

ในตำบลเกษมทรัพย์มีสินค้าพื้นเมืองคือ ไม้กวาดทางมะพร้าว ใช้เวลาว่างในการประกอบอาชีพเสริม โดยการหาทางมะพร้าว มาตัดแปลงทำเป็นผลิตภัณฑ์ตามตลาดต้องการ เช่น ทำไม้กวาดทางมะพร้าว

๙. ทรัพยากรธรรมชาติ

๙.๑ น้ำ

ตำบลเกษมทรัพย์ มีสระน้ำที่สำคัญคือ สระหนองม่วง และสระหนองศาลา

๑๐. ศักยภาพในตำบล

๑๐.๑ โครงสร้างคณะผู้บริหาร

โครงสร้าง

องค์การบริหารส่วนตำบลเกษมทรัพย์ เป็นองค์การบริหารส่วนตำบลขนาดเล็ก กำหนดโครงสร้างราชการตามแผนอัตรากำลัง ๓ ปี ออกเป็น ๔ ส่วน ได้แก่

- สำนักปลัดองค์การบริหารส่วนตำบลเกษมทรัพย์
- กองคลัง
- กองช่าง
- กองการศึกษา ศาสนา และวัฒนธรรม

๑. สำนักปลัดองค์การบริหารส่วนตำบล

สำนักปลัดองค์การบริหารส่วนตำบล มีหน้าที่รับผิดชอบงานดังนี้

- งานบริหารงานทั่วไป
- งานวิเคราะห์นโยบายและแผน
- งานกฎหมายและคดี
- งานบริหารงานบุคคล
- งานป้องกันและบรรเทาสาธารณภัย

สาธารณสุข มีหน้าที่รับผิดชอบงานดังนี้

- งานควบคุมโรค
- งานส่งเสริมสุขภาพและสาธารณสุข
- งานรักษาความสะอาด
- งานอนามัยและสิ่งแวดล้อม
- งานควบคุมและจัดการคุณภาพสิ่งแวดล้อม
- งานบริการสาธารณสุข

งานสวัสดิการสังคม

- งานสวัสดิการสังคมและพัฒนาชุมชน
- งานสังคมสงเคราะห์
- งานส่งเสริมอาชีพและพัฒนาสตรี

๒. กองคลัง

กองคลัง มีหน้าที่รับผิดชอบ ดังนี้

- งานการเงิน
- งานบัญชี
- งานพัฒนาและจัดเก็บรายได้
- งานทะเบียนทรัพย์สินและพัสดุ

๓. กองช่าง

กองช่าง มีหน้าที่รับผิดชอบงาน ดังนี้

- งานก่อสร้าง
- งานออกแบบและควบคุมอาคาร
- งานประสานสาธารณูปโภค

-งานผังเมือง

๔.กองการศึกษา ศาสนาและวัฒนธรรม

กองการศึกษา ศาสนาและวัฒนธรรม มีหน้าที่รับผิดชอบงาน ดังนี้

- งานบริหารการศึกษา
- งานส่งเสริมการศึกษา ศาสนา และวัฒนธรรม
- งานกิจการโรงเรียน

บุคลากร

องค์การบริหารส่วนตำบลเกษมทรัพย์ ประกอบด้วยบุคลากรฝ่ายการเมืองและฝ่ายประจำ จำนวนรวมทั้งสิ้น ๒๑ คน

บุคลากรฝ่ายการเมืองประกอบด้วยสมาชิกสภาองค์การบริหารส่วนตำบล จำนวน ๑๗ คน และผู้บริหาร ๔ คน โดยแบ่งบทบาทหน้าที่ ดังนี้

๑. สภาองค์การบริหารส่วนตำบล มีอำนาจหน้าที่ในการให้ความเห็นชอบแผนพัฒนาองค์การบริหารส่วนตำบลพิจารณาและให้ความเห็นชอบร่างข้อบัญญัติองค์การบริหารส่วนตำบล ร่างข้อบัญญัติงบประมาณรายจ่ายประจำปี และร่างข้อบัญญัติงบประมาณรายจ่ายเพิ่มเติม และควบคุมการปฏิบัติงานของนายกองค์การบริหารส่วนตำบลให้เป็นไปตามกฎหมาย นโยบาย แผนพัฒนาองค์การบริหารส่วนตำบล ข้อบัญญัติ ระเบียบ และข้อบังคับของทางราชการสมาชิกสภาองค์การบริหารส่วนตำบลเกษมทรัพย์ มี ๑๗ คน ซึ่งแบ่งบทบาทหน้าที่เป็นประธานสภา ๑ คน รองประธานสภา ๑ คน เลขานุการสภา ๑ คน และสมาชิก ๑๕ คน

๒. นายกองค์การบริหารส่วนตำบล มีอำนาจหน้าที่ในการกำหนดนโยบายและรับผิดชอบในการบริหารราชการขององค์การบริหารส่วนตำบลให้เป็นไปตามกฎหมาย นโยบาย แผนพัฒนาองค์การบริหารส่วนตำบล ข้อบัญญัติ ระเบียบ และข้อบังคับของทางราชการ สั่ง อนุญาต อนุมัติเกี่ยวกับราชการขององค์การบริหารส่วนตำบลแต่งตั้งและถอดถอนรองนายกองค์การบริหารส่วนตำบลและเลขานุการนายกองค์การบริหารส่วนตำบลวางระเบียบเพื่อให้งานขององค์การบริหารส่วนตำบลเป็นไปด้วยความเรียบร้อยและรักษาการให้เป็นไปตามข้อบัญญัติองค์การบริหารส่วนตำบล รวมถึงปฏิบัติหน้าที่อื่นตามที่บัญญัติไว้ในพระราชบัญญัติและกฎหมายอื่นนายกองค์การบริหารส่วนตำบลเกษมทรัพย์ ปัจจุบัน นางสาวน้อย สดสรระน้อย เป็นนายกองค์การบริหารส่วนตำบล โดยได้แต่งตั้งรองนายกองค์การบริหารส่วนตำบล ๒ คน และเลขานุการนายกองค์การบริหารส่วนตำบล ๑ คน เพื่อเป็นผู้ช่วยในการบริหารงานบุคลากรฝ่ายประจำประกอบด้วยพนักงานส่วนตำบล ลูกจ้างประจำ และพนักงานจ้าง จำนวนบุคลากรทั้งสิ้น ๒๕ คน และส่วนราชการแบ่งออกเป็น ๔ ส่วน ดังนี้

ข้อมูลด้านการศึกษาคณะผู้บริหาร

คณะผู้บริหาร

นายกองค์การบริหารส่วนตำบล
รองนายกองค์การบริหารส่วนตำบล
เลขานุการนายกองค์การบริหารส่วนตำบล

ระดับการศึกษา

ปริญญาตรี
มัธยมศึกษาปีที่ ๖
ประถมศึกษาปีที่ ๖



ผู้บริหาร



นายพล สงวนดีก
 นายกองตรีการบริหารส่วนตำบลเกษม
 ทรัพย์
 เบอร์โทรศัพท์ต่อ 081-3211694



นายชูชาติ เดชจิ่งหริด
 รองนายกองตรีการบริหารส่วนตำบล
 เกษมทรัพย์
 เบอร์โทรศัพท์ต่อ 087-8734661



นายวิโรจน์ ประสมสุข
 รองนายกองตรีการบริหารส่วนตำบล
 เกษมทรัพย์
 เบอร์โทรศัพท์ต่อ 081-0629268



นางมิ่งขวัญ แชมเกษม
 เลขานุการนายกองตรีการบริหารส่วน
 ตำบลเกษมทรัพย์
 เบอร์โทรศัพท์ต่อ 095-3849455



คณะผู้บริหารฝ่ายข้าราชการประจำ



นายชูชาติ ห่อนสำโรง
 ปลัดองค์การบริหารส่วนตำบลเกษม
 ทรัพย์
 เบอร์โทรศัพท์ต่อ 091-8344595



นางสาวกชกร บุญเทพ
 ผู้อำนวยการกองการศึกษา ศาสนา
 และวัฒนธรรม
 เบอร์โทรศัพท์ต่อ 084-7921397



นางสาววาสนา ชุ่มเดชะข
 ผู้อำนวยการกองคลัง
 เบอร์โทรศัพท์ต่อ 090-2423251



นายภูมิพันธ์ กุดสระน้อย
 ผู้อำนวยการกองช่าง
 เบอร์โทรศัพท์ต่อ 087-8713109



จำเอกปกรณ์ ทองเปลว
 หัวหน้าสำนักปลัด
 เบอร์โทรศัพท์ต่อ 089-9492398



สมาชิกสภา



นางสาวช้อย กริ่งกริด
ประธานสภา อบต.เกษมทรัพย์



นายพรณเด็ชฎ จงสูงเนิน
รองประธานสภา อบต.เกษมทรัพย์



นายชูชาติ ทอนสำโรง
เลขานุการสภา อบต.เกษมทรัพย์



นายสุชีพ นิตย์เมืองปัก
สมาชิกสภา อบต.เกษมทรัพย์ หมู่ 1



นายพิสกร ปิยนาง
สมาชิกสภา อบต.เกษมทรัพย์ หมู่ 3



นางประนอม ดรานกระโทก
สมาชิกสภา อบต.เกษมทรัพย์ หมู่ 4



นายประสงค์ งามสำโรง
สมาชิกสภา อบต.เกษมทรัพย์ หมู่ 5



นางวรรณิ เดชสำโรง
สมาชิกสภา อบต.เกษมทรัพย์ หมู่ 7



นายอานาจ ชันจะโป๊ะ
สมาชิกสภา อบต.เกษมทรัพย์ หมู่ 8



นางสาวน้อย สดสรณ์น้อย
สมาชิกสภา อบต.เกษมทรัพย์ หมู่ 9



สำนักงานปลัด



นายชuanchai ฟอนสำโรง
ปลัดองค์การบริหารส่วนตำบลเกษม
ทรัพย์



จำเอกปรกรณ์ ทองปลาว
หัวหน้าสำนักปลัด



นางสาวจรินทร์ เมื่องกลาง
หัวหน้าฝ่ายบริหารงานทั่วไป



นางรชณิษฏ์ภร วีระกัทรพณิภร
นักพัฒนาชุมชนชำนาญการ



นางสาวสุวไลพร คานโรสงนต์
นักวิเคราะห์นโยบายและแผนชำนาญการ



นางสาวกัญญาวิรี พงศ์ศิริดิกร
นักจัดการงานทั่วไปชำนาญการ



นางสาวจิจริยา สงสงสงวีรณ
เจ้าพนักงานธุรการชำนาญการ



นายสุทรเชษ ฝงกิง
เจ้าพนักงานป้องกันและบรรเทา



นายศุดดการ ชมสรนอย
ผู้ช่วยเจ้าพนักงานการเกษตร



นางसानิตยา สรอยสำโรง
ผู้ช่วยเจ้าพนักงานพัฒนาชุมชน



นายสมรเชษ กิตติยตประดิษฐ
ผู้ช่วยเจ้าพนักงานป้องกันและบรรเทา



นายสรชัย ลางสิง
คนงานทั่วไป



นางสาวปาริชาติ ซายสำโรง
คนงานทั่วไป



นายศุภดา จิตริมพล
พนักงานขับรถยนต์



นายสุเทพ ชมเกษม
คูชีพ อบต.เกษมทรัพย์



นายวิชัย ไชสรนอย
คูชีพ อบต.เกษมทรัพย์



นายองอาจ เดชสำโรง
คูชีพ อบต.เกษมทรัพย์



นายเสวียน เซอชาติ
พนักงานขับรถคูชีพ อบต.เกษม
ทรัพย์



นายจำเพาะ กักเกษม
พนักงานขับรถนำ

กองคลัง



นางสาววาสนา ชุ่มตะขบ
ผู้อำนวยการกองคลัง เบอร์โทรติดต่อ
090-2423251



นางสาวนตน์รุจิ ใจมนต์
นักวิชาการเงินและบัญชีชำนาญการ



นางนิภาภรณ์ สดสรน้อย
นักวิชาการคลัง



นางสาวทิสมัย ทินสุโพธิ์
ผู้ช่วยนักวิชาการจัดเก็บรายได้



นางสาววิชุดา ชาญสำโรง
ผู้ช่วยเจ้าพนักงานพัสดุ



นางสาวธิดารัตน์ สดสรน้อย
ผู้ช่วยเจ้าพนักงานธุรการ

กองช่าง



นายภูมิพันธ์ กุดสระน้อย
ผู้อำนวยการกองช่าง



นายปราโมทย์ พจนนิมพล
นายช่างโยธา



นางสาวกัญญาณี ชายสำโรง
ผู้ช่วยเจ้าพนักงานธุรการ



นายทองดี สดสระน้อย
คนงานทั่วไป



นายจักรชัย จรจั้งหริด
พนักงานซ่อมไฟฟ้าสาธารณะ



นายอดิสร ชาญเกษม
พนักงานขับรถเครื่องจักรกลขนาดเบา

กองการศึกษา
ศาสนาและวัฒนธรรม



นางสาวชกขกร บุญเหพ
ผู้อำนวยการกองการศึกษา ศาสนาและ
วัฒนธรรม



นางสาวสุวรรณรัตน์ ศรีโสภา
นักวิชาการศึกษา ปฏิบัติการ



นางสาวจวิวรรณ ญาณดิษฐ์
ครู



นางสาวสุกัญญา กั้นครบุรี
ผู้ช่วยเจ้าพนักงานธุรการ



นางจิราภรณ์ นางสะอาด
ผู้ดูแลเด็ก



นายพงศกร มิตรเกษม
ผู้ช่วยผู้ดูแลเด็ก

บทที่ ๒

การวิเคราะห์ศักยภาพและเป้าหมายการท่องเที่ยว นโยบายการพัฒนาด้านทรัพยากรธรรมชาติและสิ่งแวดล้อม

๑. พัฒนาแหล่งทรัพยากรธรรมชาติที่มีอยู่ให้เป็นแหล่งท่องเที่ยว เช่น ปรับปรุงภูมิทัศน์และเส้นทางท่องเที่ยวให้พร้อม ตลอดจนส่งเสริมการจัดการท่องเที่ยวเชื่อมโยงกับอาชีพการเกษตรในพื้นที่ที่มีศักยภาพตามวิถีชีวิตชุมชน

๒. ส่งเสริมการปลูกต้นไม้ทั้งไม้ยืนต้น ไม้ดอก ไม้ประดับ ภายในเขตองค์การบริหารส่วนตำบลเกษตรทรัพย์

๓. สร้างจิตสำนึกของประชาชนให้รักและช่วยกันรักษาทรัพยากรธรรมชาติและสิ่งแวดล้อมโดยการให้เข้ามามีส่วนร่วมในการรับผิดชอบ

การพัฒนาและส่งเสริมการท่องเที่ยว

(๑) ส่งเสริมการพัฒนาโครงสร้างพื้นฐานที่สนับสนุนการท่องเที่ยวและเร่งรัดการปรับปรุงมาตรฐานในเรื่องสิ่งอำนวยความสะดวกความปลอดภัยและสุขอนามัย

(๒) พัฒนา บุรณะ และฟื้นฟูแหล่งท่องเที่ยวทางธรรมชาติ ศาสนาและวัฒนธรรมเดิมที่มีอยู่แล้ว ส่งเสริมการพัฒนาแหล่งท่องเที่ยวใหม่ที่มีศักยภาพสามารถเชื่อมโยงธรรมชาติ ศิลปวัฒนธรรมและวิถีชีวิตของชุมชน

(๓) ส่งเสริม สนับสนุนตลาดนักท่องเที่ยวภายในพื้นที่และภายในจังหวัด

(๔) ส่งเสริมกิจกรรมและรูปแบบการท่องเที่ยวเพื่อสร้างคุณค่าและมูลค่าเพิ่มทางการท่องเที่ยว

(๕) ผลักดันความร่วมมือของหน่วยงานต่างๆ เพื่อให้บริการนักท่องเที่ยวอย่างมีคุณภาพ

(๖) พัฒนาด้านการตลาดและประชาสัมพันธ์เพื่อยกระดับแหล่งท่องเที่ยวให้เป็นที่รู้จัก

เป้าหมายการท่องเที่ยวขององค์การบริหารส่วนตำบลเกษตรทรัพย์

ร่วมกันสร้างเป้าหมายที่เราต้องการ ต้องการเห็นการท่องเที่ยวของเราเป็นเช่นไร

- มีนักท่องเที่ยวเข้ามาเยี่ยมชมแหล่งท่องเที่ยวตามธรรมชาติ

- อยากให้ตำบลเกษตรทรัพย์ เป็นแหล่งท่องเที่ยวทางธรรมชาติ และแหล่งท่องเที่ยวทางการเกษตร

อย่างเต็มรูปแบบ

- คนตำบลเกษตรทรัพย์ มีแหล่งรายได้ทางการท่องเที่ยวเสริม

- อยากให้นักท่องเที่ยวประทับใจในสินค้าและบริการของคนในชุมชน

- อยากให้คนในชุมชนมีจิตสำนึกในการอนุรักษ์แหล่งท่องเที่ยว ช่วยกันดูแลรักษาทรัพยากรธรรมชาติ

- อยากให้แหล่งท่องเที่ยวในพื้นที่ตำบลเกษตรทรัพย์ เป็นที่รู้จัก

มิติด้านสิ่งแวดล้อม

- อยากให้ประชาชนในชุมชนเอื้อเฟื้อกันเหมือนในอดีต

- อยากให้ป่าไม้อุดมสมบูรณ์

มิติในด้านเศรษฐกิจ

- คนในท้องถิ่นมีงานทำเศรษฐกิจในชุมชนดี

- ไม่มีปัญหาทางสังคม คนในชุมชนมีความสุข

- ชุมชนมีชื่อเสียงเป็นที่รู้จักกันทั่วไป

**ปัจจัยและสถานการณ์การเปลี่ยนแปลงที่มีผลต่อการพัฒนา
ผลการวิเคราะห์ปัญหาและความต้องการของประชาชน**

ชื่อปัญหา	สภาพปัญหา
<p>๑. ปัญหาโครงสร้างพื้นฐาน</p> <p>๑.๑ ขาดการตรวจสอบวิเคราะห์และปรึกษากันระหว่างหมู่บ้านที่มีถนนเชื่อมต่อกันให้เป็นโครงการเดียวกัน ว่าควรจัดทำถนนประเภทใดจึงจะเหมาะสมกับสภาพการใช้งานเพื่อป้องกันปัญหาถนนขาดคุณภาพ เสื่อมสภาพเร็วและสัญจรไปมาที่ไม่สะดวก</p> <p>๑.๒ ผู้รับเหมางานขาดจิตสำนึกในการทำงานให้ตรงกับแบบและกำหนดเวลา</p> <p>๑.๓ ไม่มีการปักแนวเขตทางและวางท่อระบายน้ำพร้อมกับการก่อสร้างถนน</p> <p>๑.๔ น้ำประปาขาดคุณภาพ ไม่มีการตรวจสอบคุณภาพน้ำ</p> <p>๑.๕ น้ำอุปโภค บริโภคไม่เพียงพอ โดยเฉพาะหน้าแล้ง</p> <p>๑.๖ การขยายเขตไฟฟ้าสาธารณะยังไม่ทั่วถึงเพียงพอต่อความต้องการ</p>	<ul style="list-style-type: none"> - สภาพถนนขาดคุณภาพเสื่อมสภาพเร็วและสัญจรไปมาที่ไม่สะดวก - การขยายเขตไฟฟ้าสาธารณะยังไม่ทั่วถึง - น้ำอุปโภค บริโภคไม่เพียงพอ
<p>๒. ปัญหาด้านแหล่งน้ำ</p> <p>๒.๑ แหล่งน้ำธรรมชาติต้นเขิน ขาดงบประมาณในการพัฒนาแหล่งน้ำ ทำให้การกักเก็บน้ำทำได้น้อยลงจึงขาดแคลนน้ำในหน้าแล้ง</p> <p>๒.๒ ประชาชนมีการปลูกพืชระยะสั้นจำนวนมาก ทำให้ต้องการใช้น้ำจำนวนมาก</p>	<ul style="list-style-type: none"> - เกิดปัญหาเนื่องจากแหล่งน้ำตามธรรมชาติเพื่อการเกษตรต้นเขินและมีน้อย และประสบปัญหาเกือบทุกหมู่บ้านของตำบล
<p>๓. ปัญหาด้านเศรษฐกิจ</p> <p>๑. ปัญหาการเรียกร้องสิทธิการได้รับความช่วยเหลือด้านการเกษตรจากรัฐบาล</p> <p>๒. ขาดการรวมกลุ่มเพื่อการประกอบอาชีพ ซึ่งกลุ่มถือว่าเป็นพลังสำคัญในการต่อรองทางเศรษฐกิจกับผู้ร่วมการลงทุน</p> <p>๓. ขาดเงินทุนในการประกอบอาชีพเนื่องจากประชาชนส่วนใหญ่มีฐานะยากจน</p> <p>๔. มีแหล่งท่องเที่ยวทางวัฒนธรรมแต่ยังขาดการประชาสัมพันธ์</p>	<ul style="list-style-type: none"> - ประชาชนเกือบทุกรั้วเรือนได้รับปัญหาเกือบทุกปี โดยเฉพาะข้าว มันสำปะหลัง ฯลฯ และถูกพ่อค้าคนกลางเอาเปรียบ - ประชาชนมีอาชีพด้านเกษตรกรรม ร้อยละ ๘๐ ซึ่งมีผลต่อการ มีรายได้ ถ้าหากราคาพืชผลตกต่ำ พลอยให้เกิดปัญหาด้านรายได้มากขึ้น - ส่วนใหญ่ประชาชนไม่ค่อยให้ความสำคัญ ในการอบรมเชิงวิชาการด้านวิชาการ ด้านเทคนิคต่างๆ เพื่อเพิ่มพูนความรู้ ในการเพิ่มรายได้และผลิตผล - รัฐอุดหนุนกองทุนต่างๆ ให้กลุ่มอาชีพ และกลุ่มเกษตรกร แต่การปฏิบัติขาดการรับผิดชอบของกลุ่ม - ศักยภาพในพื้นที่ มีแหล่งท่องเที่ยวหลายแห่งแต่ไม่มีงบประมาณ และยังขาดการประชาสัมพันธ์ - สถานที่ท่องเที่ยวมีสภาพไม่ค่อยสวยงาม จึงไม่เป็นที่ดึงดูดนักท่องเที่ยว

<p>๔.ปัญหาด้านสังคม</p> <p>๔.๑ การบริการด้านสาธารณสุขการมีน้อย</p> <p>๔.๒ ประชาชนด้อยโอกาสทางข่าวสารข้อมูล</p> <p>๔.๓ การส่งเสริมด้านศาสนา วัฒนธรรมยังไม่จริงจัง</p>	<ul style="list-style-type: none"> - สิ่งสาธารณสุขการ เช่น ตู้โทรศัพท์ สวนสาธารณะ สวนพักผ่อน มีน้อยมาก ซึ่งเป็นผลต่อการพัฒนาด้านบุคคล เพื่อพัฒนาด้านจิตใจ - สถานที่ให้ข่าวสารทางราชการมีเพียงร้อยละ ๒๐ ของตำบล ทำให้โอกาสรับรู้ข่าวสารมีน้อย - เยาวชน และประชาชนทั่วไป ส่วนใหญ่ห่างกิจกรรมด้านศาสนา ไม่ให้ความสำคัญหรือสืบสานวัฒนธรรมอันดีงาม ของหมู่บ้าน ตำบล รวมถึงภูมิปัญญาท้องถิ่น
<p>๕. ปัญหาด้านสาธารณสุขและอนามัย</p> <p>๕.๑ ปัญหาโรคระบาด และโรคติดต่อ</p>	<ul style="list-style-type: none"> - พื้นที่ความเสี่ยงที่จะได้รับเชื้อหรือป่วยเป็นโรค ไข้เลือดออก - อุปกรณ์การป้องกันมีน้อย เช่น เครื่องพ่นหมอกควัน มีเครื่องเดียว แต่ต้องดำเนินการทั้งตำบล
<p>๖. ปัญหาด้านทรัพยากรธรรมชาติและสิ่งแวดล้อม</p> <p>๖.๑ ปริมาณขยะและสิ่งปฏิกูลจำนวนมากเพิ่มขึ้นไม่มีการกำจัดที่ถูกต้อง ไม่มีสถานที่กำจัดขยะที่ถูกต้อง ประชาชนยังขาดความสนใจในการคัดแยกขยะ</p> <p>๖.๒ การใช้สารเคมีในภาคเกษตร</p> <p>๖.๓ พื้นที่ป่าชุมชนมีน้อยลง ขาดการดูแล พื้นฟูปลูกเพิ่ม</p> <p>๖.๔ มลภาวะทางอากาศจากการทำการเกษตร</p> <p>๖.๕ พื้นที่สีเขียวลดลง การปลูกต้นไม้ทดแทนมีจำนวนน้อยและใช้ระยะเวลาในการเจริญเติบโต และมีการถางป่าเพื่อทำการเกษตร</p> <p>๖.๖ การขุดดิน ถมดินไม่ปฏิบัติตามกฎหมายที่ถูกต้อง</p>	<ul style="list-style-type: none"> - ปริมาณขยะและสิ่งปฏิกูลจำนวนมากเพิ่มขึ้น - ภาคเกษตรมีการใช้สารเคมีเป็นจำนวนมาก - ป่าชุมชนน้อย ขาดการดูแล - เกิดมลภาวะทางอากาศ - พื้นที่สีเขียวลดลงและมีการถางป่าทำการเกษตร - การขุดดิน ถมดิน โดยไม่ปฏิบัติตามกฎหมาย
<p>๗. ปัญหาด้านการเมือง การบริหารจัดการ</p> <p>๗.๑ ประชาชนขาดความเข้าใจระบบบริหารงานขององค์การบริหารส่วนตำบล ส่งผลให้เกิดความเข้าใจผิดในการติดต่อประสานงานและได้รับความช่วยเหลือที่ไม่ตรงต่อความต้องการ</p> <p>๗.๒ ระบบราชการมีขั้นตอนในการดำเนินงาน จึงไม่สามารถสนองความต้องการของประชาชนได้ทันที</p> <p>๗.๓ ประชาชนส่วนใหญ่ขาดการเรียนรู้ด้านการเมืองการปกครอง ทำให้กระบวนการตรวจสอบด้านต่างๆ ไม่มีประสิทธิภาพเท่าที่ควร</p>	<ul style="list-style-type: none"> - สมาชิกบางส่วนยังไม่ค่อยมีความเข้าใจเกี่ยวกับการบริหารกฎหมายระเบียบ เพราะมีการแก้ไขระเบียบใหม่ - ประชาชนส่วนใหญ่ของตำบล ไม่ค่อยให้ความสำคัญเกี่ยวกับการดำเนินการประชาชนไม่ค่อยมีเวลาและขาดความเข้าใจที่ถูกต้องตามระบอบประชาธิปไตย - สภาพปัญหาเกี่ยวกับการจัดเก็บประชาชนไม่ค่อยให้ความร่วมมือในการยื่นรายการเสียภาษีเป็นเหตุให้การจัดเก็บ และการพัฒนารายได้ ไม่มีประสิทธิภาพเท่าที่ควร

ผลการวิเคราะห์ศักยภาพเพื่อประเมินสถานภาพการพัฒนาในปัจจุบันและโอกาสการพัฒนา
 ในอนาคตขององค์การบริหารส่วนตำบลเกษมทรัพย์

โดยใช้เทคนิค SWOT Analysis ซึ่งเป็นการพิจารณาถึงปัจจัยภายใน (จุดแข็ง, จุดอ่อน) และปัจจัยภายนอก (โอกาส, อุปสรรค) ที่มีผลต่อการพัฒนาด้านต่างๆ ของท้องถิ่นดังนี้

S = Strength จุดแข็ง	W = Weakness จุดอ่อน
๑. ประชาชนให้ความร่วมมือในการพัฒนาตำบล	๑. รายได้จากการจัดเก็บภาษีได้น้อย
๒. วิถีชีวิตแบบกึ่งชนบทมีความขัดแย้งน้อย	๒. งบประมาณไม่เพียงพอ
๓. มีพื้นที่น้อยเหมาะสำหรับรายได้ที่จะพัฒนา	๓. ประชาชนไปทำงานในเมืองหลวงมาก ปล่อยให้ ผู้สูงอายุ เด็ก อยู่บ้าน
๔. มีการรวมกลุ่มอาชีพอย่างเข้มแข็ง	๔. ขาดความรู้ความเข้าใจด้านไอที
๕. พื้นที่น้อย ทำให้บริหารจัดการได้สะดวก	๕. เด็กและเยาวชนไม่จบการศึกษาภาคบังคับใน ท้องถิ่น
๖. มีระบบการตรวจสอบที่เข้มแข็ง	๖. ปัญหาขยะมูลฝอยและสิ่งปฏิกูล
๗. มีความพร้อมทางด้านวัสดุและอุปกรณ์	๗. ปัญหาผลภาวะสิ่งแวดล้อมจากภาคการเกษตร
๘. บุคลากรมีความรู้ความสามารถ	๘. ราคาผลผลิตทางการเกษตรตกต่ำ
๙. มีตลาด รับซื้อ ขายส่ง-ปลีก ผักผลไม้ทางการเกษตรในพื้นที่	๙. สารตกค้างในผลผลิตทางการเกษตร ส่งอันตราย ต่อผู้ผลิต ผู้บริโภค และสิ่งแวดล้อม
๑๐. เกษตรมีการใช้เทคโนโลยีมาช่วยในการทำการเกษตรผลผลิตมากขึ้น ต้นทุนลดลง	๑๐. ประชาชนบางกลุ่มไม่ใส่ใจสุขภาพอนามัยและ อนามัยสิ่งแวดล้อม
๑๑. ประชากรมีรายได้จากการปลูกพืชระยะสั้น	๑๑. ขาดการรวมกลุ่มที่เข้มแข็งเพื่อร่วมกันเป็นกลุ่ม ผู้ผลิต
๑๒. ประชาชนให้ความร่วมมือในการบริหารจัดการ	
๑๓. มีวัฒนธรรมประเพณีท้องถิ่น	
O = Opportunity โอกาส	T = Threat อุปสรรค
๑. หน่วยงานราชการมีความสนใจให้เงินกองทุนกลุ่มอาชีพ	๑. สภาพภูมิอากาศ ฤดูแล้ง ขาดน้ำบริโภค อุปโภค ฤดูฝน น้ำท่วม
๒. พื้นที่เหมาะที่จะตั้งโรงงานอุตสาหกรรมเพื่อให้ประชาชนมีงานทำ	๒. เงินรายได้ไม่เพียงพอต่อการพัฒนา
๓. ผลิตภัณฑ์ OTOP สามารถส่งเสริมให้อาชีพเสริม	๓. สภาพเศรษฐกิจตกต่ำและปัญหาราคาพืชผลตกต่ำ
๔. สามารถผลิตผลผลิตทางการเกษตรได้เป็นจำนวนมากและมีคุณภาพ เพียงพอกับความต้องการในทุกฤดูกาล	๔. พลังงานมีราคาสูง เพิ่มต้นทุนในการผลิตภาค การเกษตร
๕. การเข้าสู่ประชาคมเศรษฐกิจอาเซียน	๕. การติดต่อสื่อสารทางด้านภาษา เพื่อการสื่อสาร เมื่อเข้าสู่ประชาคมเศรษฐกิจแห่งอาเซียน
๖. มีการกระจายอำนาจในท้องถิ่นในการบริการสาธารณะให้กับประชาชนในพื้นที่อย่างมีประสิทธิภาพ	๖. ขาดความเข้าใจอันดีระหว่างประชาชนและองค์กร ในโครงการพัฒนาต่างๆ
๗. มีองค์กรชุมชน เช่น กรรมการหมู่บ้าน กลุ่มสตรี อสม. กองทุนหมู่บ้าน อปพร.	





แผนการส่งเสริมการท่องเที่ยว
องค์การบริหารส่วนตำบลเกษมทรัพย์ อำเภอปรางค์ จังหวัดนครราชสีมา

ที่	รายการ	แผนการส่งเสริมการท่องเที่ยว ประจำปีงบประมาณ ๒๕๖๕												หมายเหตุ
		ต.ค.	พ.ย.	ธ.ค.	ม.ค.	ก.พ.	มี.ค.	เม.ย.	พ.ค.	มิ.ย.	ก.ค.	ส.ค.	ก.ย.	
๑	จัดเตรียมเอกสารประชาสัมพันธ์													
	๑.๑ แผ่นพับประชาสัมพันธ์	←—————→												
	๑.๒ ประชาสัมพันธ์ทางเว็บไซต์	←—————→												
	๑.๓ ประชาสัมพันธ์ทาง Facebook	←—————→												
	๑.๔ ประชาสัมพันธ์ทางจดหมายข่าว	←—————→												
๒	การจัดทำและดูแลป้ายบอกทาง													
๓	แหล่งท่องเที่ยว													
	๓.๑ ด้านกลุ่มอาชีพ													
	- กลุ่มอาชีพกลุ่มข้าวแตน บ้านปอนางเหริญ	←—————→												
	- กลุ่มดอกไม้จันทน์ บ้านโคกนางเหริญ													
	- กลุ่มพริกแกง/พริกป่น/ปลาผง/ข้าวคั่ว	←—————→												
	บ้านแก่นางเหริญ	←—————→												

แผนการส่งเสริมการท่องเที่ยว
องค์การบริหารส่วนตำบลเกษมทรัพย์ อำเภอปักธงชัย จังหวัดนครราชสีมา

ที่	รายการ	แผนการส่งเสริมการท่องเที่ยว ประจำปีงบประมาณ ๒๕๖๕												หมายเหตุ	
		ต.ค.	พ.ย.	ธ.ค.	ม.ค.	ก.พ.	มี.ค.	เม.ย.	พ.ค.	มิ.ย.	ก.ค.	ส.ค.	ก.ย.		
	๓.๒ ด้านประวัติศาสตร์														
	- วัดหนองศาลา	←—————→													
	- วัดหลุมข้าว	←—————→													
	- วัดใหญ่นางเหลียว	←—————→													
	- วัดมนต์มาวาส (วัดป่านางเหลียว)	←—————→													

แผนการส่งเสริมการท่องเที่ยว
องค์การบริหารส่วนตำบลเกษมทรัพย์ อำเภอปักธงชัย จังหวัดนครราชสีมา

ที่	รายการ	แผนการส่งเสริมการท่องเที่ยว ประจำปีงบประมาณ ๒๕๖๕												หมายเหตุ
		ต.ค.	พ.ย.	ธ.ค.	ม.ค.	ก.พ.	มี.ค.	เม.ย.	พ.ค.	มิ.ย.	ก.ค.	ส.ค.	ก.ย.	
	๓.๓ ด้านศิลปวัฒนธรรมประเพณีและภูมิปัญญาท้องถิ่น													
	- ประเพณีลอยแพ (บ้านปอนางเหริญ)													
	- ประเพณีปิดทองรอยพระพุทธรูปบาทจำลอง (วัดหนองศาลา)													
	- ประเพณีเทศน์มหาชาติ													
	- งานผ้าไหมปักธงชัย													
	- บวงสรวงย่าโม													
	๓.๔ ด้านความเชื่อ													
	- การเลี้ยงศาลตาปู่													
	- การทำบุญกลางบ้าน													
	๓.๕ ด้านเชิงเกษตร													
	- สวนนครเมืองย่า													
	- แปลงสาธิตเกษตรผสมผสาน													
	๓.๖ ด้านวิถีของผู้คน													
	- ตลาดนัดชุมชนตำบลเกษมทรัพย์													
	- ชาตินาฬิกา โอมสเตอร์													

แผนการส่งเสริมการท่องเที่ยว
องค์การบริหารส่วนตำบลเกษมทรัพย์ อำเภอปักธงชัย จังหวัดนครราชสีมา

ที่	รายการ	แผนการส่งเสริมการท่องเที่ยว ประจำปีงบประมาณ ๒๕๖๕												หมายเหตุ
		ต.ค.	พ.ย.	ธ.ค.	ม.ค.	ก.พ.	มี.ค.	เม.ย.	พ.ค.	มิ.ย.	ก.ค.	ส.ค.	ก.ย.	
	๓.๗ ด้านเชิงสุขภาพ													
	- การนวดแผนไทย	